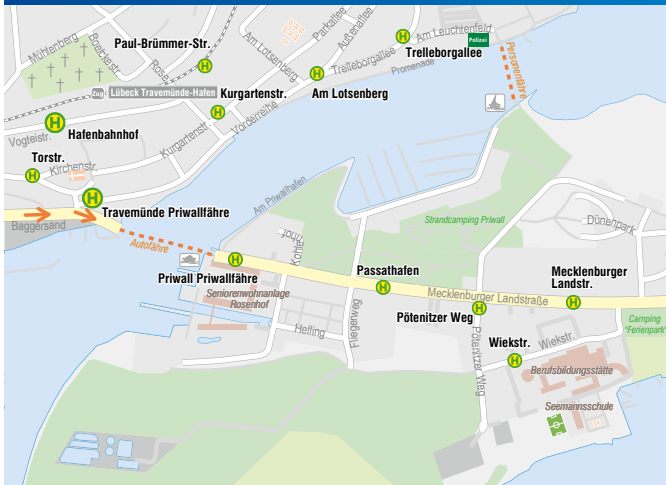


## Fahrt ans Meer!

Die Linie 30 – die Verbindung zwischen Lübeck und Travemünde.

- Alle 30 Minuten mit der Linie 30, z. B. ab ZOB/ Hauptbahnhof bis zur Haltestelle Priwallfähre.
- Mit der Bahn stündlich, z. B. ab Lübeck Hauptbahnhof bis Lübeck-Travemünde Hafen.
- Für die Fahrt Lübeck – Travemünde lösen Sie bitte eine Fahrkarte der Preisstufe 2, egal ob Bus oder Bahn.



**SCHON  
GEWUSST?**

## Kontakt

So erreichen Sie uns:

Telefon: 0451 888-2828

Fax: 0451 888-2784

[www.sv-lübeck.de](http://www.sv-lübeck.de)

[info@svhl.de](mailto:info@svhl.de)

### ServiceCenter am ZOB

Öffnungszeiten:

montags bis freitags von 6.30 bis 19.00 Uhr

samstags von 9.00 bis 16.00 Uhr

### Bus + Fähre ServiceCenter Travemünde,

Vorderreihe 12 a

Öffnungszeiten:

Hauptsaison (01.05. bis 30.09.):

montags bis freitags von 8.30 bis 13.00 Uhr

und 13.30 bis 16.30 Uhr

samstags von 9.00 bis 13.00 Uhr

und 13.30 bis 16.00 Uhr

Nebensaison (01.10. bis 30.04.):

montags bis freitags von 8.30 bis 13.00 Uhr

und 13.30 bis 16.30 Uhr

Unsere Mitarbeiter:innen der ServiceCenter beantworten gerne Ihre Fragen, z. B. zu speziellen Busverbindungen und Tarifen.

Alle Angaben ohne Gewähr, Änderungen vorbehalten.

## Die Open-Air City-Tour – Stadtrundfahrt in Lübecks größtem Cabrio.

Unsere Doppeldecker-Tour durch Lübecks Innenstadt.

Für nähere Informationen besuchen Sie


[www.sv-lübeck.de](http://www.sv-lübeck.de)

# Ablegen zum Wandern.

Der Priwall-Wanderweg.

**LEISTUNG  
FÜR  
ALLE.**

Weitere Infos unter  
[www.sv-lübeck.de](http://www.sv-lübeck.de)




Lübeck-Travemünder  
Verkehrsgesellschaft



NAH.SH



STADTVERKEHR  
LÜBECK



Lübeck-Travemünder  
Verkehrsgesellschaft



NAH.SH



STADTVERKEHR  
LÜBECK

**8,5 KM  
PURE  
WANDER-  
LUST**



## Entdecken Sie den Priwall-Wanderweg.

- 1** Vom Priwall-Autofähranleger können Sie herrlich die Halbinsel Priwall naturnah erwandern.
- 2** Blick auf die Anlagen des Skandinavienkais.
- 3** Südlicher Priwall: Naturschutzgebiet. Südlichster Punkt der Halbinsel. Blick auf die Trave, die Pötenitzer Wiek und die Teschower Spitze.
- 4** Landeinwärts zum Fliegerweg: ehemalige Landebahn des See- und Landflughafens Lübeck-Travemünde (1920). Heute eine große Weide.
- 5** Ferienpark Landal.
- 6** Über Seeweg und Dünenweg oder am Strand entlang bis zur Südermole. Möglichkeit zum Übersetzen nach Travemünde von April bis Oktober.
- 7** Passathafen. Endgültiger Liegeplatz der 1911 erbauten Viermastbark „Passat“.



**PRIWALL-  
WANDER-  
WEG**

Erleben Sie den Priwall von seiner schönsten Seite. Ein 8,5 km langer Rundwanderweg – Abkürzungen sind möglich – führt Sie zunächst durch ein einzigartiges Naturschutzgebiet. Von dort geht es vorbei am ehemaligen See- und Landflughafen Lübeck-Travemünde (heute eine

große Weide) und über den wunderschönen Strand bis zur Viermastbark „Passat“, einem Museumsschiff, das immer einen Besuch wert ist. An der Südermole haben Sie von April bis Oktober zusätzlich die Möglichkeit, mit der Fähre nach Travemünde übersetzen.